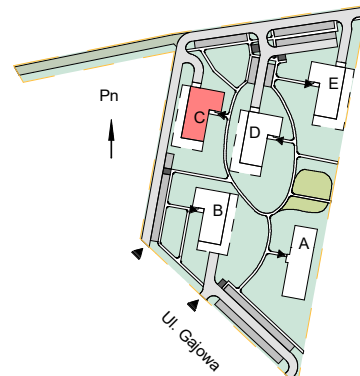
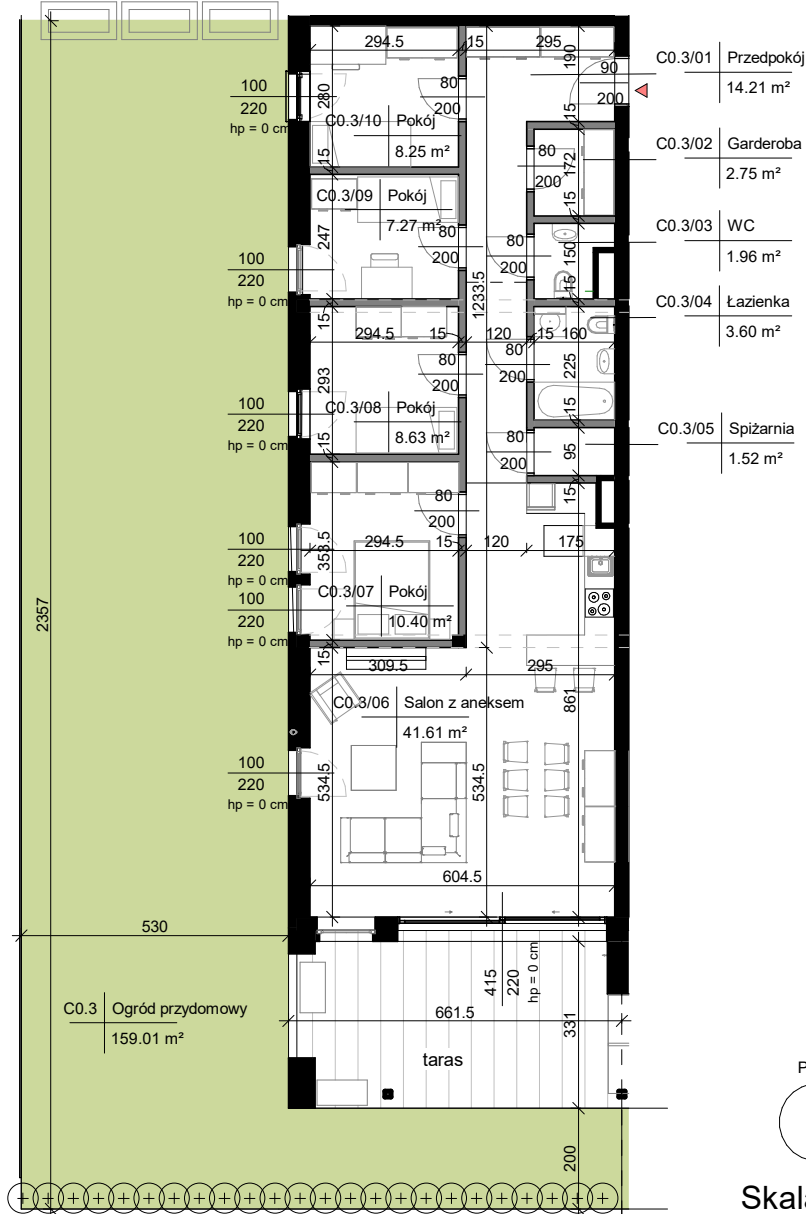
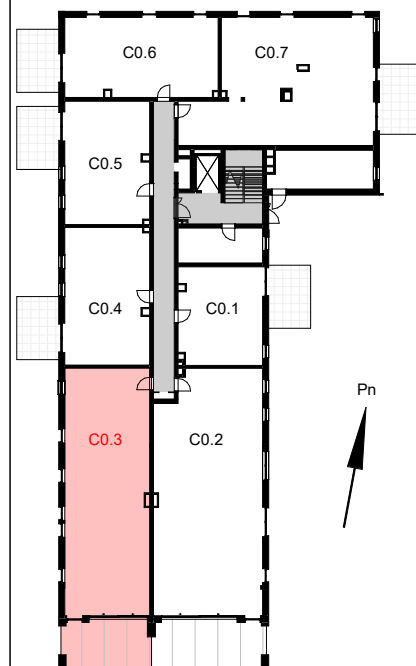


Budynek C - ul. Gajowa, 63-700 Krotoszyn
Budynek mieszkalny wielorodzinny

Mieszkanie C0.3
PARTER



Lokalizacja budynku na działce



Schemat kondygnacji

Skala 1:150

OZNACZENIA

- Ściana bez możliwości wyburzenia
- Ściana z możliwością wyburzenia
- Wejście do mieszkania
- hp = 0 cm Wysokość parapetu
- - - - - Nadwieszenia
- Ogródek przydomowy
- Taras
- Roślinność w donicy

BUDYNEK C 0 PARTER MIESZKANIE C0.3

Numer	Nazwa	Powierzchnia użytkowa
M03		
C0.3/01	Przedpokój	14.21 m ²
C0.3/02	Garderoba	2.75 m ²
C0.3/03	WC	1.96 m ²
C0.3/04	Łazienka	3.60 m ²
C0.3/05	Spizarnia	1.52 m ²
C0.3/06	Salon z aneksem	41.61 m ²
C0.3/07	Pokój	10.40 m ²
C0.3/08	Pokój	8.63 m ²
C0.3/09	Pokój	7.27 m ²
C0.3/10	Pokój	8.25 m ²
Suma ogólna: 10		100.20 m ²
Powierzchnia przegród		5.74 m ²
Ogród przydomowy		159.01 m ²
Powierzchnia mieszkania netto		105.94 m ²

UWAGA

1. Karta mieszkania ma charakter poglądowy.
2. Powierzchnie pomieszczeń oraz wymiary projektowanych ścian podane zostały z uwzględnieniem tynków - w stanie wykończonym.
3. W związku z optymalizacją konstrukcji oraz pionów instalacyjnych powierzchnie poszczególnych pomieszczeń mogą ulec zmianie.
4. Wymiary otworów drzwiowych podano w świetle przejścia.
5. Wymiary otworów okiennych podano w świetle otworu konstrukcyjnego.
6. Powierzchnia liczona zgodnie z normą: PN-ISO 9836: 1997.
7. Powierzchnia obliczona na podstawie pomiarów powykonawczych może odbiegać od podanych wartości. Niniejsza karta mieszkania jest jedynie informacją handlową i nie stanowi oferty w rozumieniu art. 66 ust. 1 Kodeksu Cywilnego.
8. Powierzchnia ogrodu zostanie potwierdzona ostatecznie w dokumentacji powykonawczej.

REWIZJE:

Nr.	Data	Opis rewizji

TYTUŁ RYSUNKU:

Karta mieszkania C0.3 - parter

DATA:
27.05.2022

NR:
K.C0.3