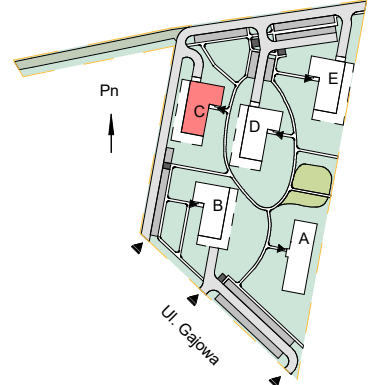
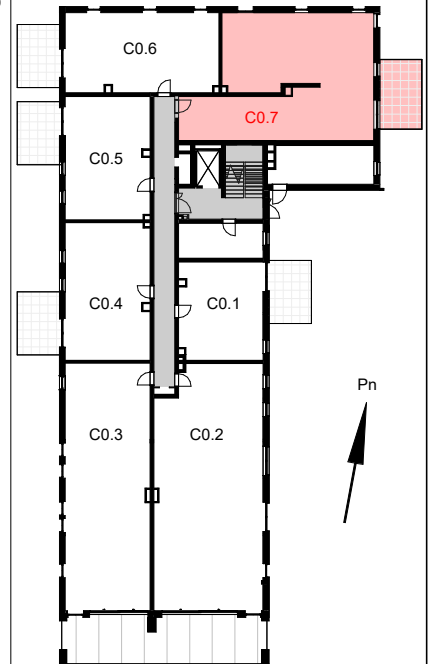
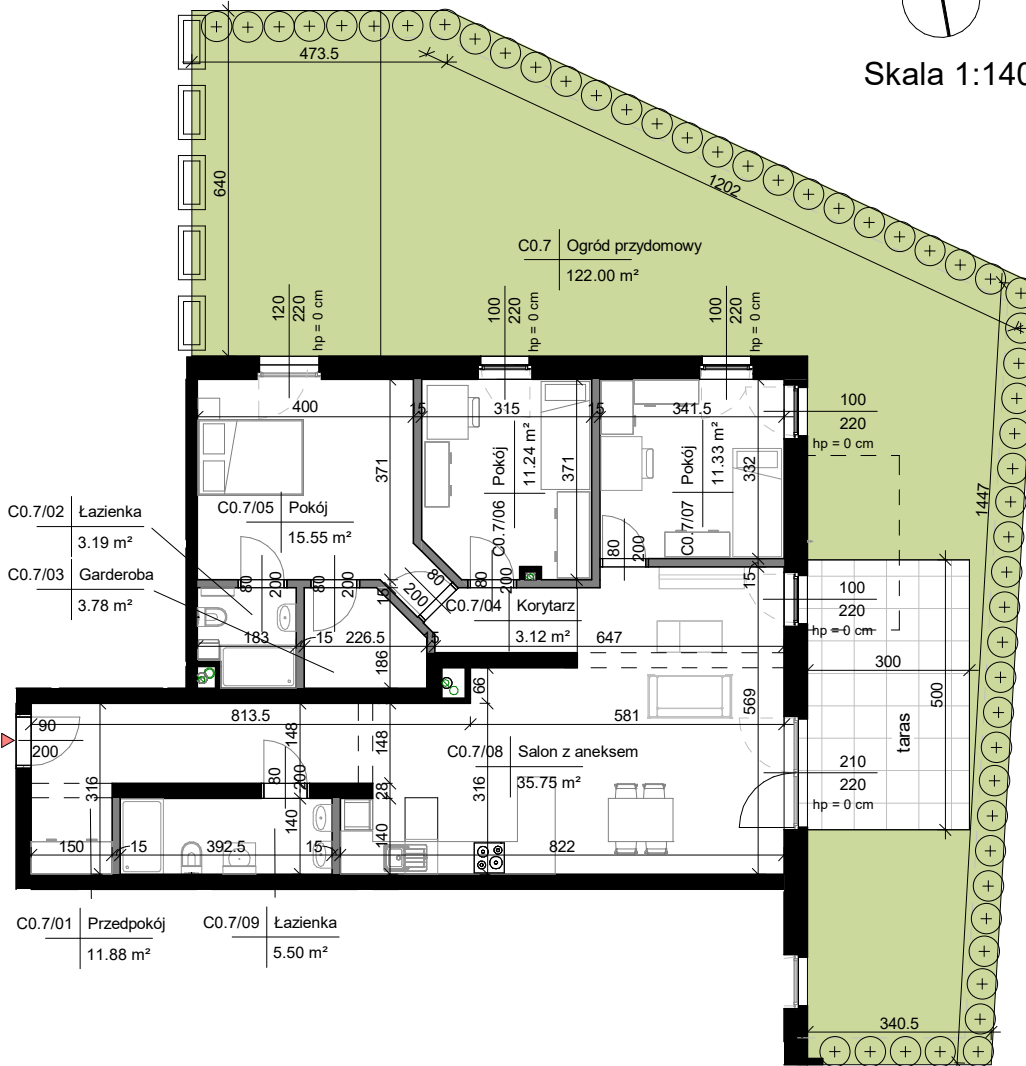


Budynek C - ul. Gajowa, 63-700 Krotoszyn
Budynek mieszkalny wielorodzinny

Mieszkanie C0.7
PARTER



Lokalizacja budynku na działce



OZNACZENIA

- Ściana bez możliwości wyburzenia
- Ściana z możliwością wyburzenia
- Wejście do mieszkania
- hp = 0 cm Wysokość parapetu
- - - Nadwieszenia
- Ogródek przydomowy
- Taras

BUDYNEK C 0 PARTER MIESZKANIE C0.7

Numer	Nazwa	Powierzchnia użytkowa
M07		
C0.7/01	Przedpokój	11.88 m ²
C0.7/02	Łazienka	3.19 m ²
C0.7/03	Garderoba	3.78 m ²
C0.7/04	Korytarz	3.12 m ²
C0.7/05	Pokój	15.55 m ²
C0.7/06	Pokój	11.24 m ²
C0.7/07	Pokój	11.33 m ²
C0.7/08	Salon z aneksem	35.75 m ²
C0.7/09	Łazienka	5.50 m ²
Suma ogólna		101.34 m ²
Powierzchnia przegród		2.26 m ²
Powierzchnia mieszkania netto		105.59 m ²
Ogród przydomowy		122.00 m ²

UWAGA

1. Karta mieszkania ma charakter poglądowy.
2. Powierzchnie pomieszczeń oraz wymiary projektowanych ścian podane zostały z uwzględnieniem tynków - w stanie wykończonym.
3. W związku z optymalizacją konstrukcji oraz pionów instalacyjnych powierzchnie poszczególnych pomieszczeń mogą ulec zmianie.
4. Wymiary otworów drzwiowych podano w świetle przejścia.
5. Wymiary otworów okiennych podano w świetle otworu konstrukcyjnego.
6. Powierzchnia liczona zgodnie z normą: PN-ISO 9836: 1997
7. Powierzchnia obliczona na podstawie pomiarów powykonawczych może odbiegać od podanych wartości. Niniejsza karta mieszkania jest jedynie informacją handlową i nie stanowi oferty w rozumieniu art. 66 ust. 1 Kodeksu Cywilnego.
8. Powierzchnia ogrodu zostanie potwierdzona ostatecznie w dokumentacji powykonawczej.

REWIZJE:

Nr.	Data	Opis rewizji

TYTUŁ RYSUNKU:

Karta mieszkania C0.7 - parter - V1

DATA: 13.02.2023

NR: K.C0.7